







Legende

-  Gewinnungsanlagen
- Trinkwasserschutzzonen**
-  TWSZ II
- Abwasserleitungen**
-  Schmutzwasser, geplant
- angestrebte Abwasserentsorgung**
-  Flächen mit geplanten Anschluss bis 2030
-  Gärten, Kleingartenanlagen, Campingplätze u. a.
-  verrohrte Bäche
- Gewässer**
-  Fließgewässer
-  Stehendes Gewässer
-  Grenze Verband
-  Gemeindegrenze
-  Ortsteilgrenze

116 EW+1 EGW
von Lippelsdorf

116 EW+1 EGW von Lippelsdorf
179 EW+19 EGW von Gebersdorf

Zweckverband Wasserversorgung und
Abwasserbeseitigung für Städte und Gemeinden des
Landkreises Saalfeld-Rudolstadt
Remschützer Straße 50
07318 Saalfeld



Abwasserbeseitigungskonzept

geodätisches Datum: ETRS 89	Maßstab: 1:5.000	Übersichtsplan
Bl.Nr. 1	Aufgestellt: Mai 2021	Ort: Gebersdorf